Załącznik
do uchwały nr .....
Rady Miejskiej w Stawiszynie
z dnia .....

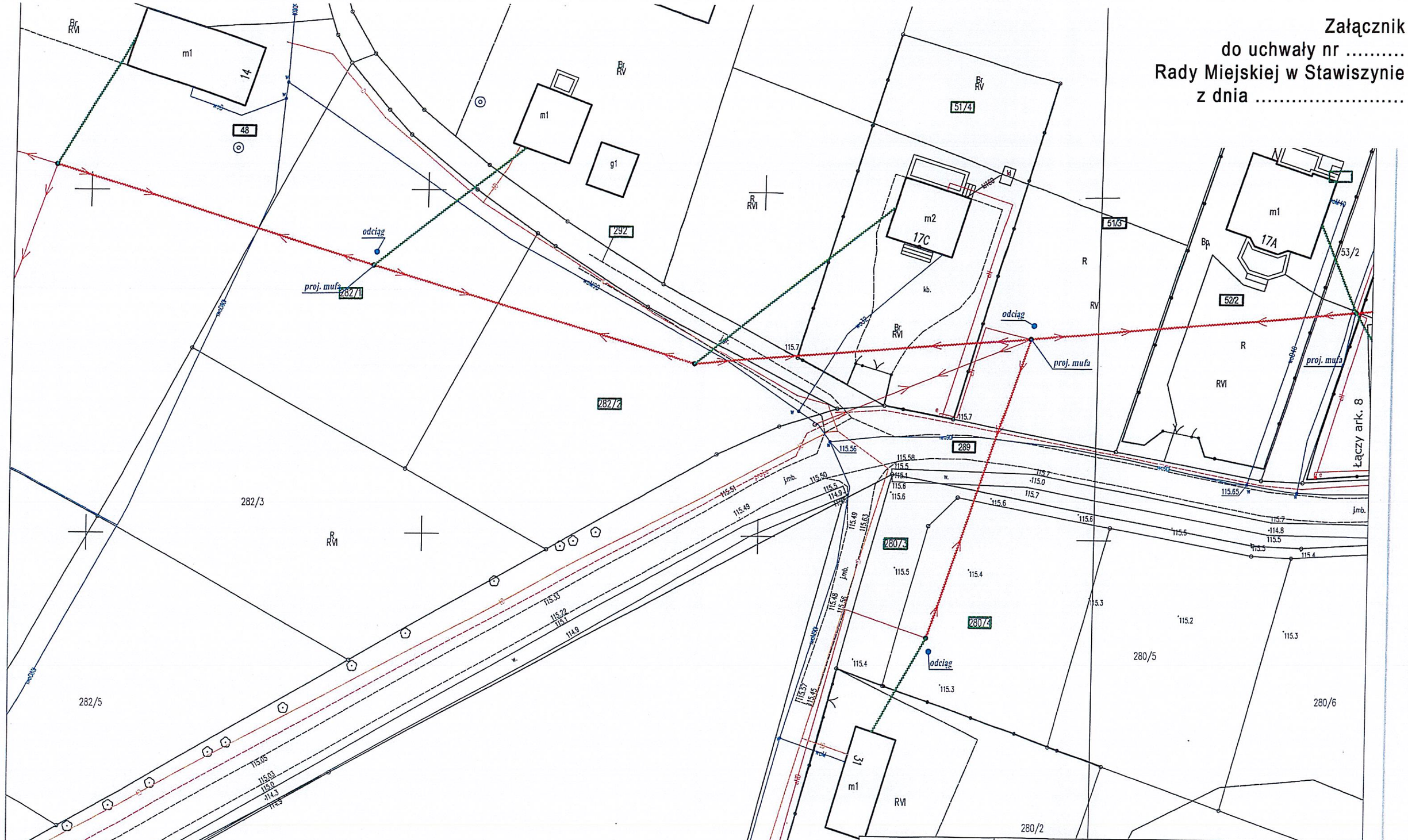


| PBT Zachód S.A. | | Projekt: Projekt sieci światłowodowej FTTH w gm. Stawiszyn - WSTAQG4001 (etap 2) | | | |
|---|---|---|---|---|---|
| Wykonawca: PBT Zachód S.A. ul. Polna 1a 62-025 Kostrzyn | Inwestor: Polski Światłowód Otwarty sp. z o.o. ul. Cybernetyki 10 02-677 Warszawa | Tytuł rysunku: Przebieg trasowy projektowanej infrastruktury | | | |
| | Imię i nazwisko | Podpis | Data | Skala | Nr rysunku 2 |
| Projektował | mgr. inż. Janusz Boruszak (WKP/0202/POOT/13) | | 12.2025 | 1:500 | Arkusz 9/38 |

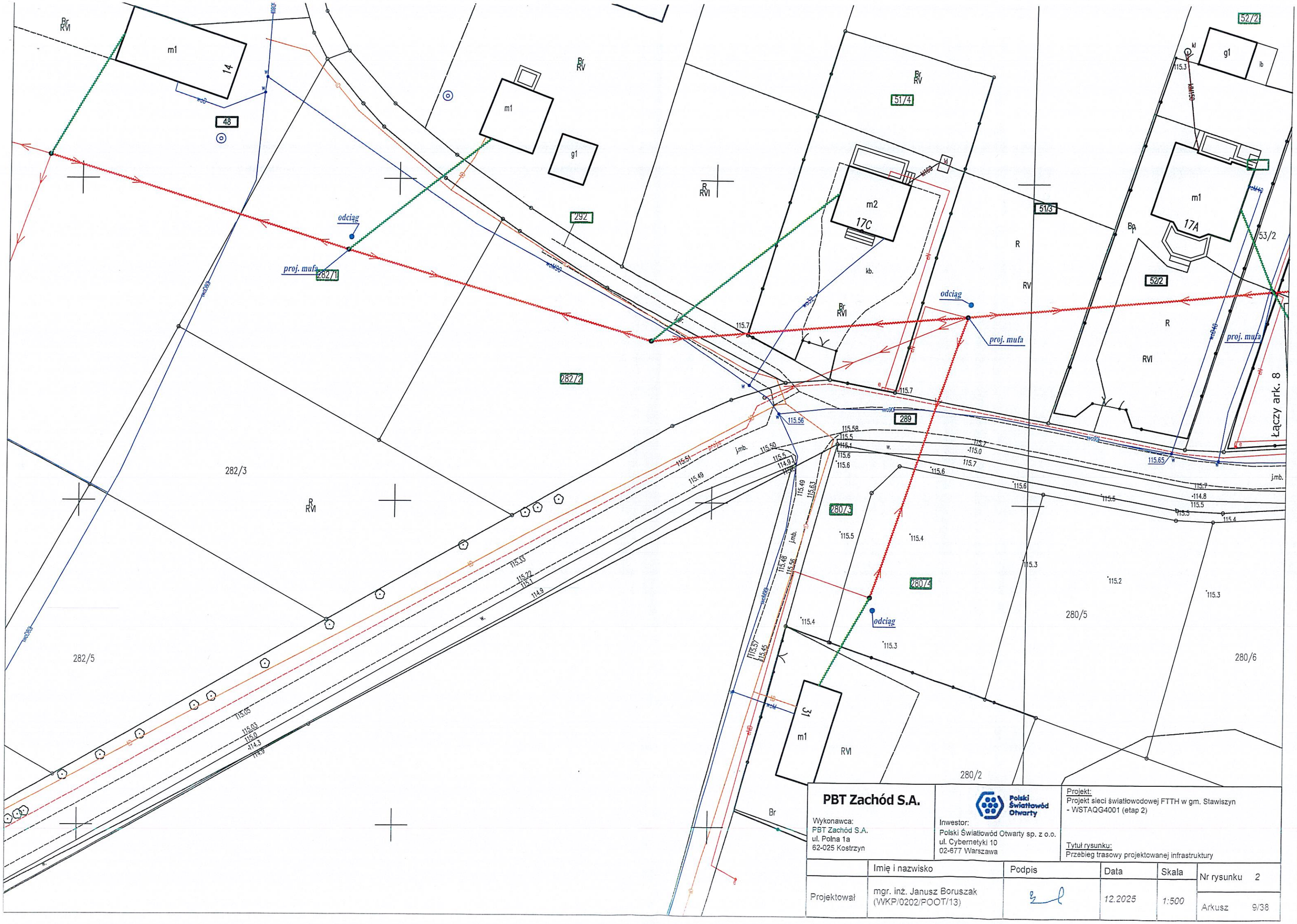


**PBT Zachód S.A.**

Wykonawca:
PBT Zachód S.A.
ul. Polna 1a
62-025 Kostrzyn

Polski Światłowód Otwarty

Inwestor:
Polski Światłowód Otwarty sp. z o.o.
ul. Cybernetyki 10
02-677 Warszawa

Projekt:
Projekt sieci światłowodowej FTTH w gm. Stawiszyn - WSTAQG4001 (etap 2)

Tytuł rysunku:
Przebieg trasowy projektowanej infrastruktury

| | Imię i nazwisko | Podpis | Data | Skala | Nr rysunku 2 |
|---|---|---|---|---|---|
| Projektował | mgr. inż. Janusz Boruszak (WKP/0202/POOT/13) | | 12.2025 | 1:500 | Arkusz 9/38 |

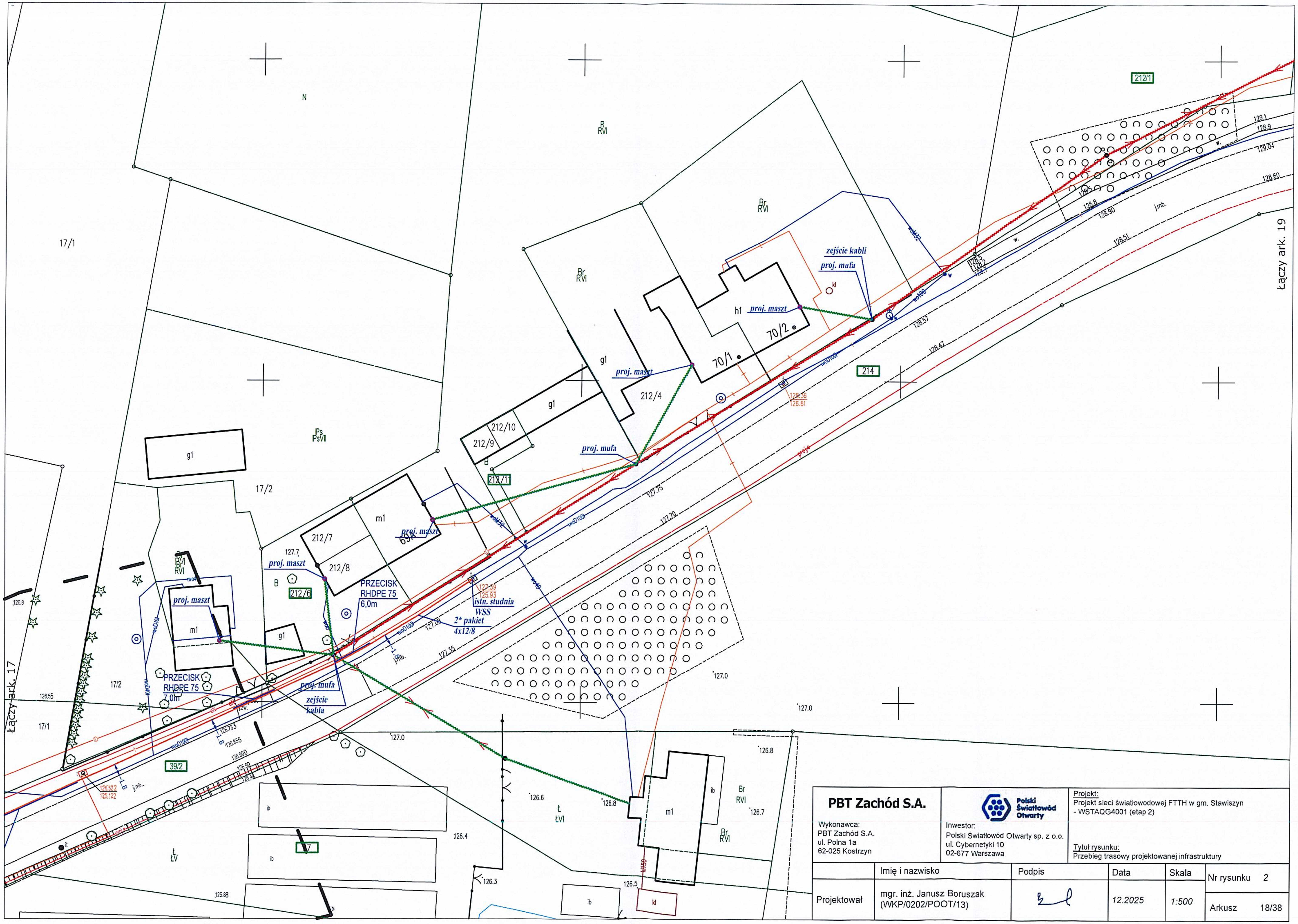


| | | |
|---|---|---|
| **PBT Zachód S.A.**<br>Wykonawca:<br>PBT Zachód S.A.<br>ul. Polna 1a<br>62-025 Kostrzyn | Polski Światłowód Otwarty<br>Inwestor:<br>Polski Światłowód Otwarty sp. z o.o.<br>ul. Cybernetyki 10<br>02-677 Warszawa | Projekt:<br>Projekt sieci światłowodowej FTTH w gm. Stawiszyn - WSTAQG4001 (etap 2)<br>Tytuł rysunku:<br>Przebieg trasowy projektowanej infrastruktury |

| | Imię i nazwisko | Podpis | Data | Skala | Nr rysunku 2 |
|---|---|---|---|---|---|
| Projektował | mgr. inż. Janusz Boruszak (WKP/0202/POOT/13) | [signature] | 12.2025 | 1:500 | Arkusz 18/38 |

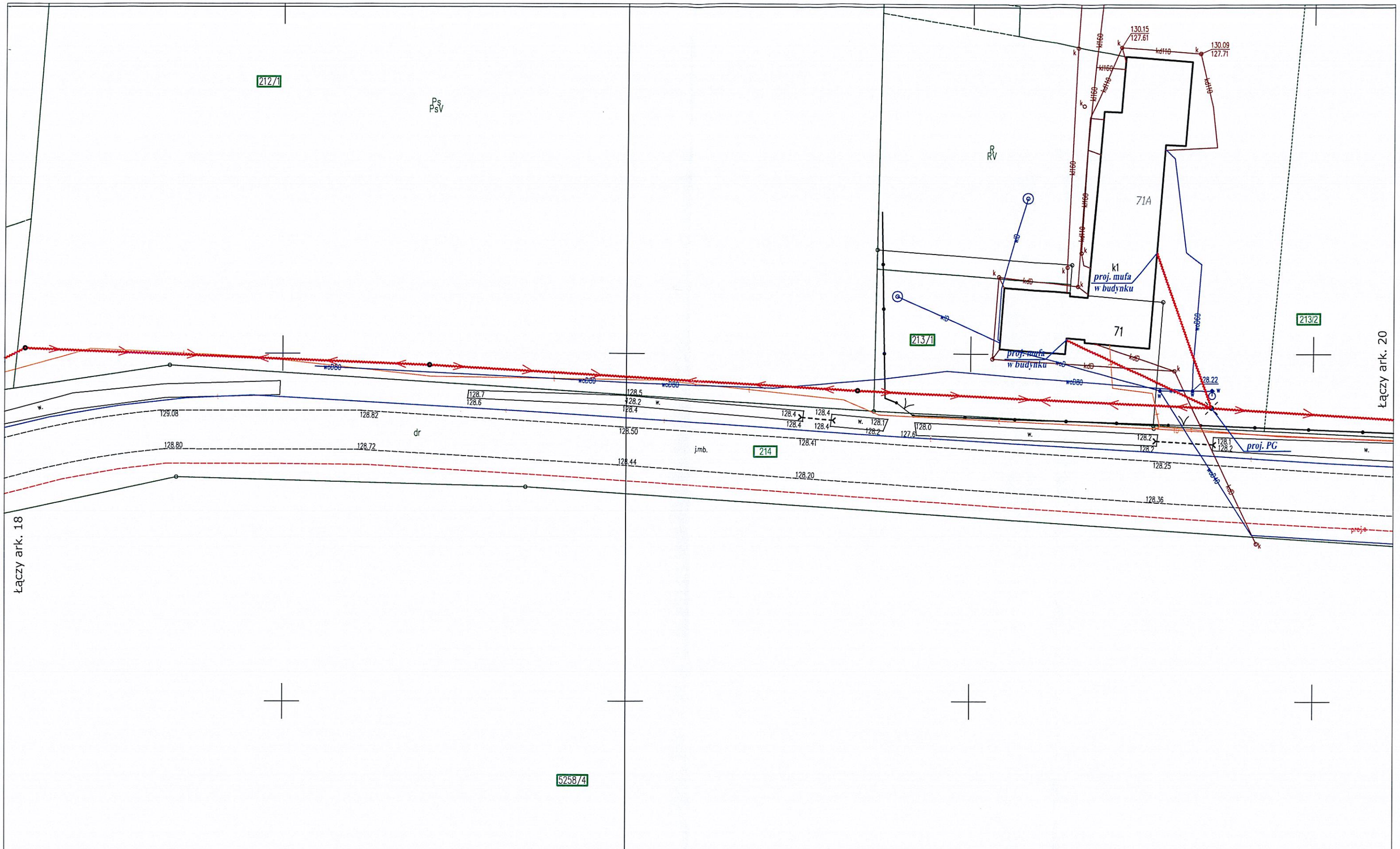


| | | | | | |
|---|---|---|---|---|---|
| **PBT Zachód S.A.**<br>Wykonawca:<br>PBT Zachód S.A.<br>ul. Polna 1a<br>62-025 Kostrzyn | Polski Światłowód Otwarty<br>Inwestor:<br>Polski Światłowód Otwarty sp. z o.o.<br>ul. Cybernetyki 10<br>02-677 Warszawa | Projekt:<br>Projekt sieci światłowodowej FTTH w gm. Stawiszyn - WSTAQG4001 (etap 2)<br>Tytuł rysunku:<br>Przebieg trasowy projektowanej infrastruktury | | | |
| | Imię i nazwisko | Podpis | Data | Skala | Nr rysunku 2 |
| Projektował | mgr. inż. Janusz Boruszak (WKP/0202/POOT/13) | | 12.2025 | 1:500 | Arkusz 19/38 |

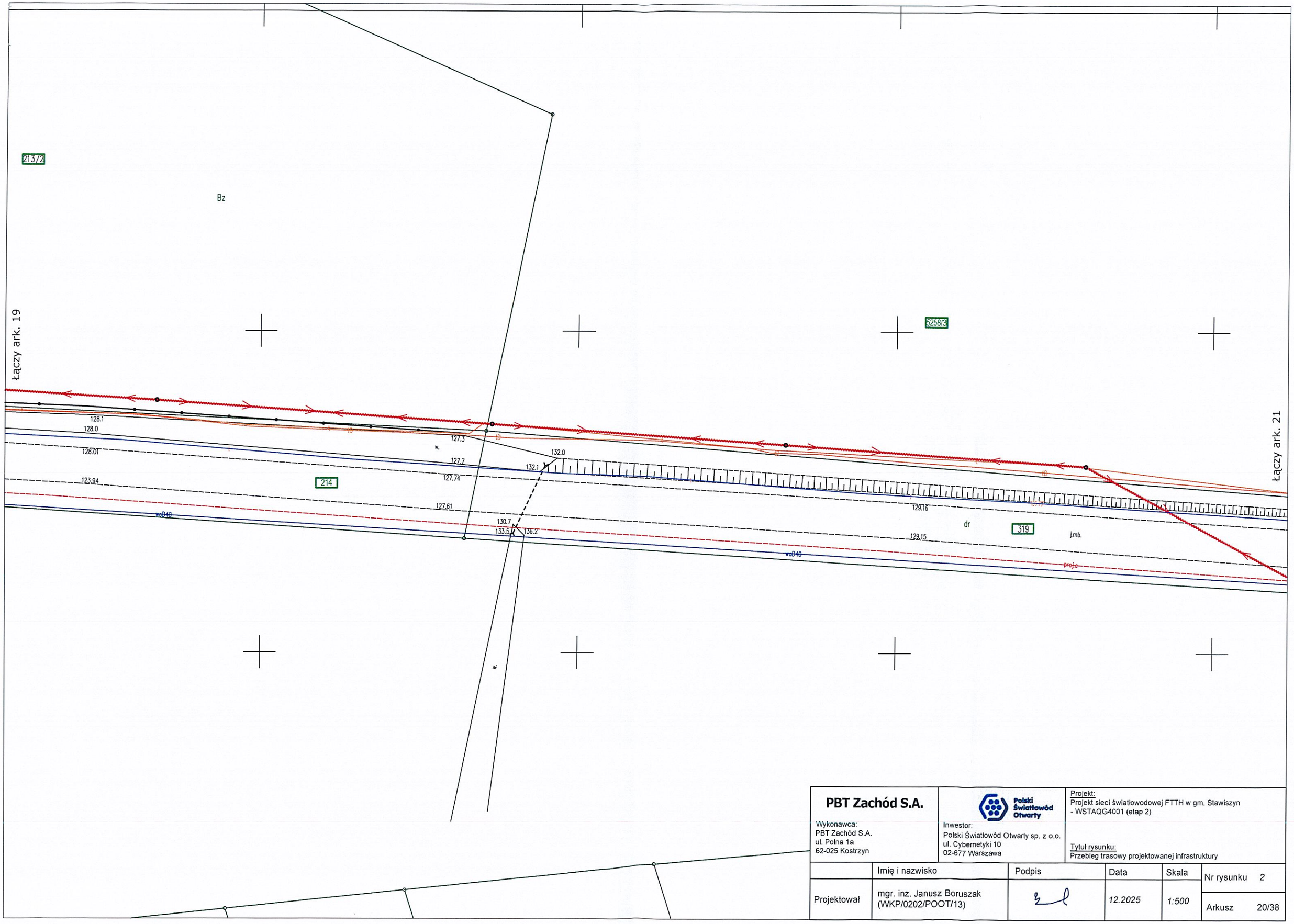


| | | | | | |
|---|---|---|---|---|---|
| **PBT Zachód S.A.**<br>Wykonawca:<br>PBT Zachód S.A.<br>ul. Polna 1a<br>62-025 Kostrzyn | Polski Światłowód Otwarty<br>Inwestor:<br>Polski Światłowód Otwarty sp. z o.o.<br>ul. Cybernetyki 10<br>02-677 Warszawa | Projekt:<br>Projekt sieci światłowodowej FTTH w gm. Stawiszyn - WSTAQG4001 (etap 2)<br>Tytuł rysunku:<br>Przebieg trasowy projektowanej infrastruktury | | | |
| | Imię i nazwisko | Podpis | Data | Skala | Nr rysunku 2 |
| Projektował | mgr. inż. Janusz Boruszak (WKP/0202/POOT/13) | | 12.2025 | 1:500 | Arkusz 20/38 |

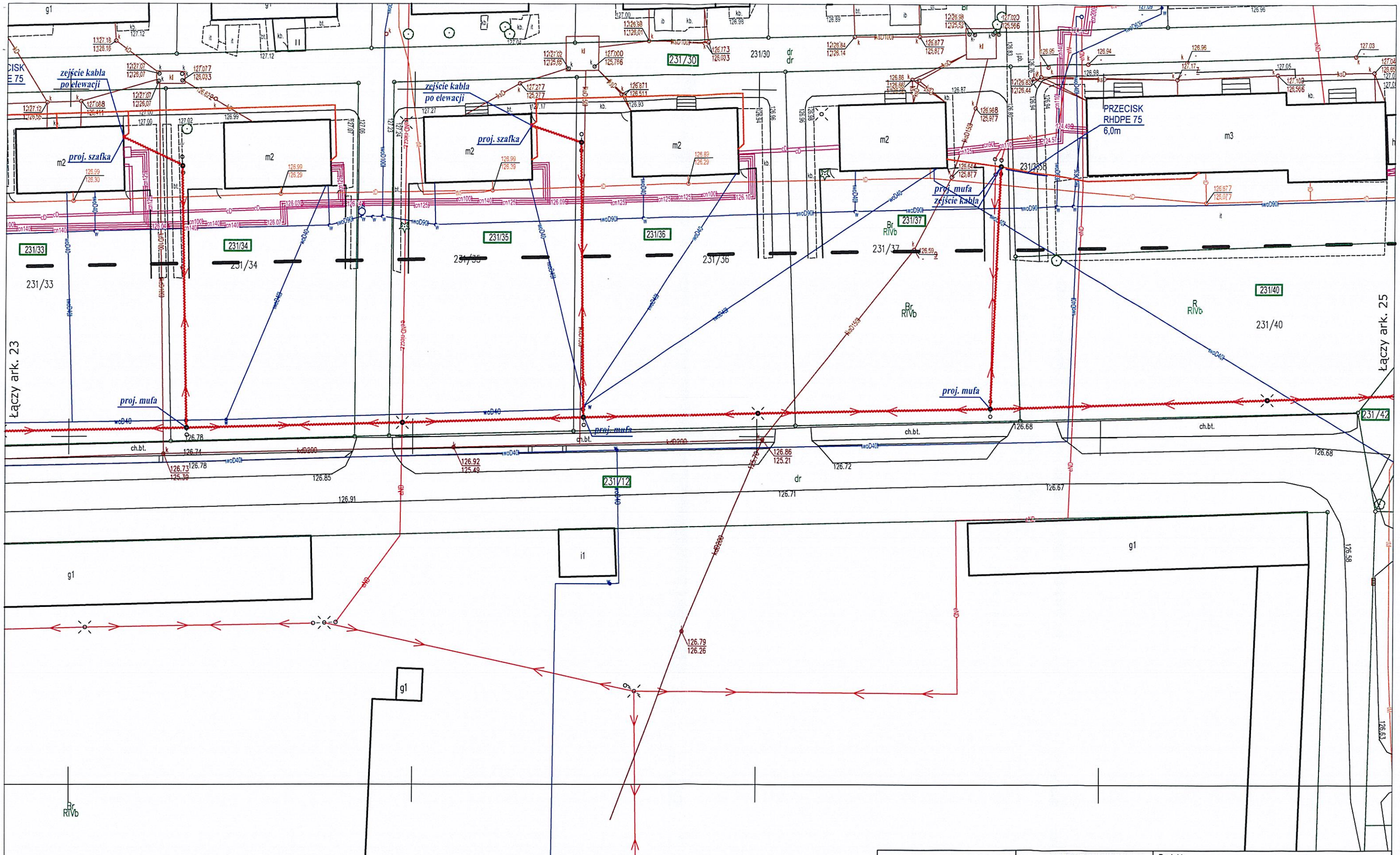


| PBT Zachód S.A. | Polski Światłowód Otwarty | Projekt: Projekt sieci światłowodowej FTTH w gm. Stawiszyn - WSTAQG4001 (etap 2) |
|---|---|---|
| Wykonawca: PBT Zachód S.A. ul. Polna 1a 62-025 Kostrzyn | Inwestor: Polski Światłowód Otwarty sp. z o.o. ul. Cybernetyki 10 02-677 Warszawa | Tytuł rysunku: Przebieg trasowy projektowanej infrastruktury |

| | Imię i nazwisko | Podpis | Data | Skala | Nr rysunku 2 |
|---|---|---|---|---|---|
| Projektował | mgr. inż. Janusz Boruszak (WKP/0202/POOT/13) | | 12.2025 | 1:500 | Arkusz 24/38 |

| PBT Zachód S.A. | Polski Światłowód Otwarty | Projekt: Projekt sieci światłowodowej FTTH w gm. Stawiszyn - WSTAQG4001 (etap 2) |
|---|---|---|
| Wykonawca: PBT Zachód S.A. ul. Polna 1a 62-025 Kostrzyn | Inwestor: Polski Światłowód Otwarty sp. z o.o. ul. Cybernetyki 10 02-677 Warszawa | Tytuł rysunku: Przebieg trasowy projektowanej infrastruktury |

| | Imię i nazwisko | Podpis | Data | Skala | Nr rysunku 2 |
|---|---|---|---|---|---|
| Projektował | mgr. inż. Janusz Boruszak (WKP/0202/POOT/13) | | 12.2025 | 1:500 | Arkusz 25/38 |

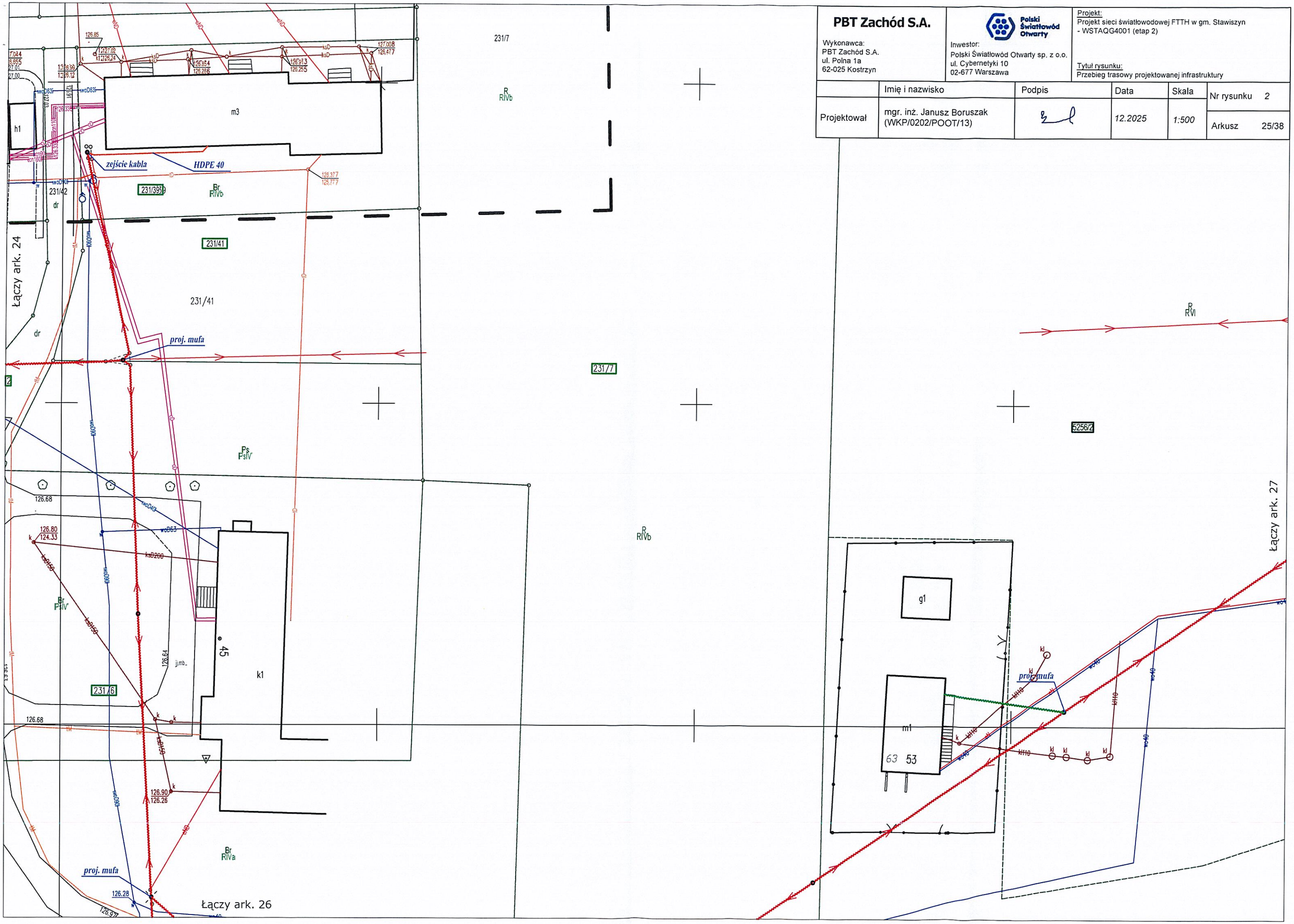

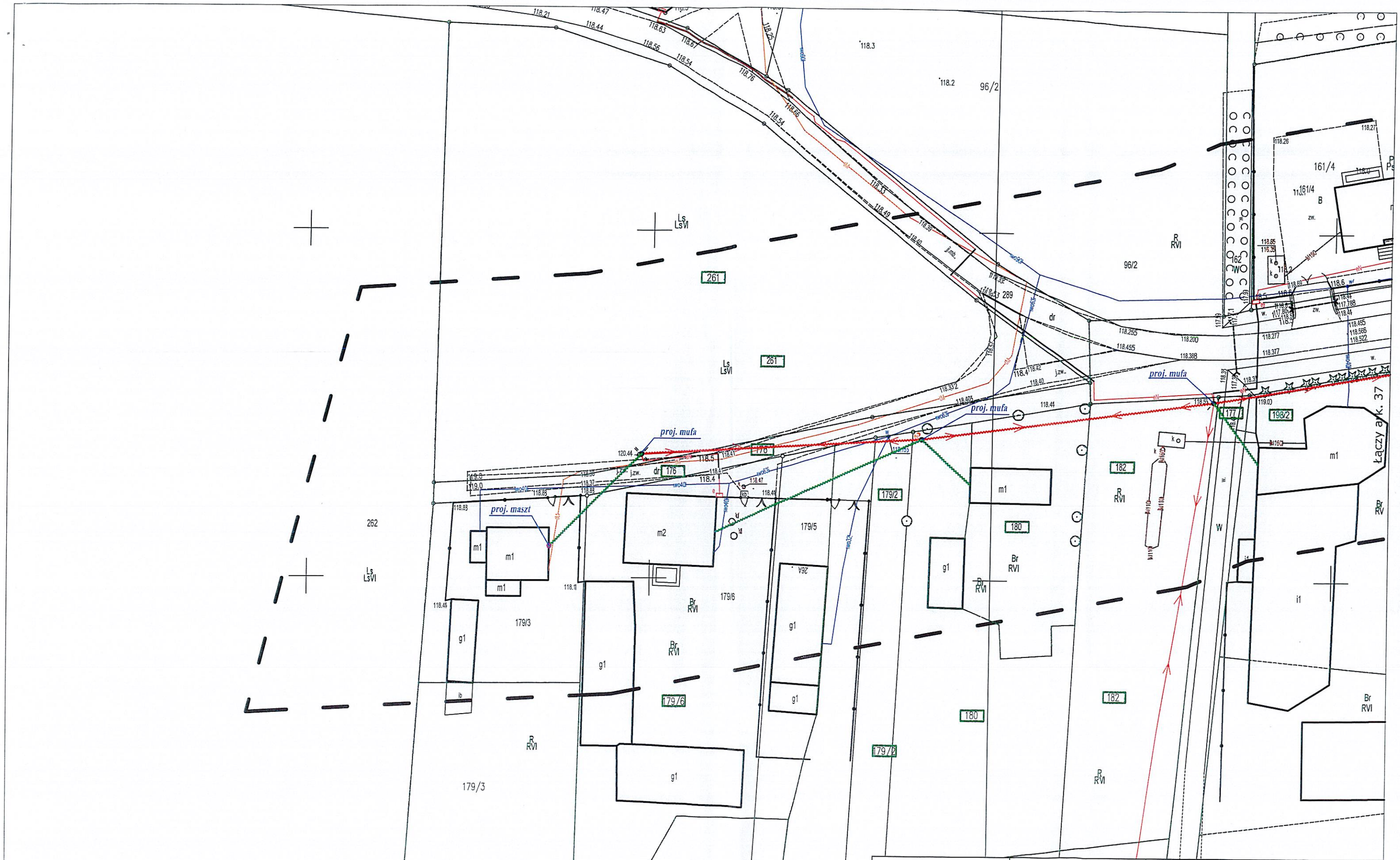


**PBT Zachód S.A.**

Wykonawca:
PBT Zachód S.A.
ul. Polna 1a
62-025 Kostrzyn

Polski Światłowód Otwarty

Inwestor:
Polski Światłowód Otwarty sp. z o.o.
ul. Cybernetyki 10
02-677 Warszawa

Projekt:
Projekt sieci światłowodowej FTTH w gm. Stawiszyn - WSTAQG4001 (etap 2)

Tytuł rysunku:
Przebieg trasowy projektowanej infrastruktury

| | Imię i nazwisko | Podpis | Data | Skala | Nr rysunku 2 |
|---|---|---|---|---|---|
| Projektował | mgr. inż. Janusz Boruszak (WKP/0202/POOT/13) | | 12.2025 | 1:500 | Arkusz 36/36 |